





















3. Etappe, Siere - Schwarzenburg, 196.6 km				Montag, 14. Juni 2010				
Steigung/montée ▲ 2274m		Gesamtzeit/Temps prévu 4 h 55 min		Werbe- kolonne/ Caravane	Stundenmittel			
Gefälle/descente ▼ 2009m		Stundenmittel/Moyenne horaire 40 km/h			Moyenne	⊕	horaire	
⚠	km	km	Bearbeitet am 04.01.10 BZ	38	40	42		
			Ort / Lieu					
	Neutralisation 4.7 km		Siere, Plaine Bellevue - Rte. De la Plaine - Rue du Bourg - Av. du Château de la Cour - Av. du Rothorn - Av. de France - Rte. de Sion	12:10	13:10	13:10	13:10	
	530	0.0	196.6	Siere, Rte. de Sion	12:20	13:20	13:20	13:20
🚰	530	0.2	196.4	Rte. de Sion <i>Tunnel 500m, Insel 1x</i>	12:20	13:20	13:20	13:20
	520	2.8	193.8	Granges Gare	12:23	13:23	13:23	13:23
	509	5.4	191.2	St. Léonard <i>Inseln 5x</i>	12:27	13:27	13:27	13:26
	517	6.4	190.2	Uvrier <i>Insel 1x</i>	12:28	13:29	13:28	13:28
	511	6.9	189.7	Kreisel geradeaus, Rte. d'Italie, Ri Sion	12:29	13:29	13:29	13:28
	503	10.1	186.5	Kreisel geradeaus Ri Sion	12:34	13:34	13:34	13:33
	502	10.7	185.9	Sion	12:34	13:35	13:34	13:34
	502	10.8	185.8	Kreisel geradeaus, Av. de Tourbillon <i>Verkehrsteiler</i>	12:35	13:35	13:35	13:34
	502	11.1	185.5	Kreisel geradeaus, Av. de Tourbillon <i>Inseln 3x</i>	12:35	13:36	13:35	13:34
	502	11.7	184.9	Kreisel geradeaus, Av. de Tourbillon	12:36	13:37	13:36	13:35
	502	12.2	184.4	Kreisel geradeaus, Av. de France <i>Insel 1x</i>	12:37	13:38	13:37	13:36
	491	12.8	183.8	Rue de Lausanne <i>Verkehrsteiler 2x 150m</i>	12:38	13:39	13:38	13:37
	507	15.0	181.6	Pont-de-la-Morge <i>Inseln 5x</i>	12:41	13:42	13:41	13:40
	504	16.3	180.3	Kreisel geradeaus Ri Martigny <i>Inseln 6x</i>	12:43	13:44	13:43	13:42
	499	16.7	179.9	Kreisel geradeaus Ri Martigny <i>Verkehrsteiler 300m</i>	12:43	13:45	13:43	13:42
	498	17.0	179.6	Kreisel geradeaus Ri Martigny	12:44	13:45	13:44	13:43
	494	17.3	179.3	Vétroz <i>Inseln 6x</i>	12:44	13:45	13:44	13:43
	492	19.2	177.4	Magnet <i>Inseln 7x</i>	12:47	13:48	13:47	13:46
	508	20.2	176.4	Ardon <i>Inseln 9x</i>	12:49	13:50	13:49	13:47
	522	22.7	173.9	Rte. Cantonale <i>Verkehrsteiler 300m</i>	12:52	13:54	13:52	13:51
	493	25.4	171.2	Rte. Cantonale <i>Verkehrsteiler</i>	12:56	13:58	13:56	13:54
⚠	484	25.7	170.9	Abzweigung rechts Ri Leytron	12:57	13:59	13:57	13:55
	479	25.8	170.8	Abzweigung links, Rte. de Riddes, Ri Leytron	12:57	13:59	13:57	13:55
	489	26.1	170.5	Leytron	12:57	13:59	13:57	13:55
	492	26.6	170.0	Abzweigung links, Rte. de Saillon Ri Saillon	12:58	14:00	13:58	13:56
	484	28.1	168.5	Saillon	13:00	14:02	14:00	13:58
	476	28.3	168.3	Kreisel geradeaus <i>Inseln 4x</i>	13:01	14:03	14:01	13:58
	472	29.4	167.2	Kreuzung leicht links Ri Fully <i>Inseln 3x</i>	13:02	14:04	14:02	14:00
	470	29.9	166.7	Kreisel rechts, Rte. de Fully	13:03	14:05	14:03	14:01
	467	35.0	161.6	Fully <i>Insel 1x</i>	13:10	14:13	14:10	14:08
	460	38.8	157.8	Kreisel geradeaus Ri Collonges	13:16	14:19	14:16	14:13
⚠	463	38.9	157.7	<i>schmale Strasse 1.5km</i>	13:16	14:19	14:16	14:13
	449	43.2	153.4	Abzweigung leicht rechts Ri Dorénaz	13:23	14:26	14:23	14:19

Steigung/montée ▲2274m Gefälle/descente ▼2009m		Gesamtzeit/Temps prévu 4 h 55 min Stundenmittel/Moyenne horaire 40 km/h		Werbe- kolonne/ Car- vane	Stundenmittel Moyenne 🕒 horaire km/h			
		Bearbeitet am 04.01.10 BZ Ort / Lieu			38	40	42	
	445	43.4	153.2	Kreisel 2. Ausfahrt, Rte. Cantonale, Ri Lausanne	13:23	14:26	14:23	14:20
	445	43.5	153.1	Dorénaz <i>Verkehrsteiler</i>	13:23	14:26	14:23	14:20
	440	46.2	150.4	Collonges	13:27	14:30	14:27	14:24
	446	46.4	150.2	Abzweigung rechts Ri Lausanne	13:27	14:31	14:27	14:24
	440	47.2	149.4	Kreisel 1. Ausfahrt Ri St. Maurice <i>Verkehrsteiler</i>	13:29	14:32	14:29	14:25
	409	52.0	144.6	St. Maurice	13:36	14:39	14:36	14:32
	407	52.2	144.4	Kreisel geradeaus, Rte. du Léman <i>Insel 1x</i>	13:36	14:40	14:36	14:32
	404	52.5	144.1	<i>Verkehrsteiler 3x</i>	13:36	14:40	14:36	14:32
	402	53.2	143.4	Kreisel geradeaus, Rte. de St. Maurice, Ri Lausanne	13:37	14:41	14:37	14:33
	409	56.2	140.4	Kreisel geradeaus, Ri Aigle	13:42	14:46	14:42	14:38
	409	56.4	140.2	Bex	13:42	14:46	14:42	14:38
	409	56.6	140.0	Kreisel geradeaus Ri Aigle	13:42	14:47	14:42	14:38
###	413	57.3	139.3	Kreisel geradeaus <i>Bahnübergang/passage à niveau</i>	13:43	14:48	14:43	14:39
###	406	61.3	135.3	<i>Bahnübergang/passage à niveau</i>	13:49	14:54	14:49	14:45
	402	61.5	135.1	Kreisel geradeaus	13:50	14:54	14:50	14:45
	410	63.0	133.6	<i>Verkehrsteiler 2x</i>	13:52	14:57	14:52	14:47
###	409	63.2	133.4	<i>Bahnübergang/passage à niveau</i>	13:52	14:57	14:52	14:47
	395	64.0	132.6	Abzweigung rechts, Rte. d'Ollon, Ri Col des Mosses	13:53	14:58	14:53	14:49
	401	64.7	131.9	Aigle	13:54	14:59	14:54	14:50
	407	65.4	131.2	<i>Verkehrsteiler 2x</i>	13:55	15:00	14:55	14:51
	409	65.5	131.1	<i>Schienen in mitte Fahrbahn 400m</i>	13:56	15:00	14:56	14:51
###	415	65.9	130.7	Av. Chevron <i>Bahnübergang/passage à niveau</i>	13:56	15:01	14:56	14:51
	416	66.0	130.6	Abzweigung rechts, Av. des Ormonts <i>Inseln 4x</i>	13:56	15:01	14:56	14:51
	417	66.1	130.5	<i>Schienen in Längsrichtung, Inseln 2x</i>	13:57	15:01	14:57	14:52
	800	72.2	124.4	<i>Galerie 200m</i>	14:12	15:17	15:12	15:06
	980	76.6	120.0	(Le Sépey)	14:23	15:29	15:23	15:16
	1062	77.7	118.9	Abzweigung links Ri Col des Mosses	14:26	15:32	15:26	15:19
	1326	81.5	115.1	La Comballaz	14:35	15:42	15:35	15:28
	1393	83.2	113.4	Les Mosses	14:39	15:46	15:39	15:32
	1445	84.4	112.2	Col des Mosses VAUDOISE ASSURANCES GPM	14:42	15:49	15:42	15:35
	1360	87.0	109.6	La Lécherette	14:45	15:52	15:45	15:38
	1299	91.1	105.5	L'Étivaz	14:49	15:57	15:49	15:42
	1005	96.6	100.0	Abzweigung links Ri Bulle	14:55	16:03	15:55	15:47
	910	97.6	99.0	Les Moulins	14:56	16:04	15:56	15:48
	885	97.9	98.7	Abzweigung links Ri Bulle	14:56	16:04	15:56	15:48
###	884	99.1	97.5	<i>Bahnübergang/passage à niveau</i>	14:58	16:06	15:58	15:50
	911	100.5	96.1	Rossinière Verpflegung/Ravitaillement	15:00	16:08	16:00	15:51
	862	103.4	93.2	La Tine	15:03	16:12	16:03	15:55
	794	106.4	90.2	Montbovon	15:07	16:16	16:07	15:59
###	791	106.7	89.9	<i>Bahnübergang/passage à niveau</i>	15:08	16:16	16:08	15:59
	791	106.8	89.8	<i>Schienen in Längsrichtung 200m</i>	15:08	16:16	16:08	15:59
	762	110.4	86.2	Albeuve	15:13	16:21	16:13	16:04
	768	111.3	85.3	Neirivue	15:14	16:22	16:14	16:05
	750	113.0	83.6	Villars-Sous-Mont <i>Inseln 5x</i>	15:16	16:25	16:16	16:07
	711	116.4	80.2	Enney	15:20	16:29	16:20	16:11
	714	119.1	77.5	Epagny	15:24	16:33	16:24	16:14
	710	119.4	77.2	Kreisel rechts <i>Verkehrsteiler 200m</i>	15:24	16:33	16:24	16:15
	703	119.6	77.0	Kreisel rechts, Rte. de Broc <i>Insel 1x</i>	15:25	16:34	16:25	16:15
	688	120.8	75.8	Broc	15:26	16:35	16:26	16:17
	690	121.0	75.6	Kreisel rechts Ri Fribourg <i>Inseln 3x</i>	15:26	16:36	16:26	16:17
	732	123.3	73.3	Abzweigung links Ri Fribourg <i>Insel 1x</i>	15:29	16:39	16:29	16:20
	729	124.0	72.6	Botterens	15:30	16:40	16:30	16:21
	738	125.1	71.5	Villarbeney	15:32	16:41	16:32	16:22
	730	127.4	69.2	Villarvolard	15:35	16:44	16:35	16:25
	708	130.1	66.5	Hauteville <i>Inseln 2x</i>	15:38	16:48	16:38	16:28
	733	132.8	63.8	La Roche	15:43	16:53	16:43	16:32
	770	137.1	59.5	<i>Inseln 3x</i>	15:49	17:00	16:49	16:39
	752	140.1	56.5	Kreisel geradeaus	15:54	17:05	16:54	16:43
	748	140.2	56.4	Le Mouret	15:54	17:05	16:54	16:43
	756	140.5	56.1	Abzweigung rechts, Rte. du Pafuet, Ri Giffers	15:55	17:05	16:55	16:44

Steigung/montée ▲2274m Gefälle/descente ▼2009m		Gesamtzeit/Temps prévu 4 h 55 min Stundenmittel/Moyenne horaire 40 km/h		Werbe- kolonne/ Carava- ne	Stundenmittel Moyenne 🕒 horaire km/h			
		Bearbeitet am 04.01.10 BZ Ort / Lieu			38	40	42	
	740	141.9	54.7	Le Pafuet	15:57	17:08	16:57	16:46
	746	145.2	51.4	Giffers	16:02	17:13	17:02	16:51
	757	145.7	50.9	Abzweigung rechts, Schwarzseestr., Ri Schwarzsee	16:03	17:14	17:03	16:51
	784	146.2	50.4	Abzweigung links, Gauchetlistr., Ri Rechtalten	16:04	17:15	17:04	16:52
	833	148.0	48.6	Abzweigung links, Wolfeich	16:07	17:18	17:07	16:55
	724	150.1	46.5	St. Ursen <i>Insel 1x</i>	16:09	17:21	17:09	16:58
	692	151.1	45.5	Abzweigung rechts Ri Tafers	16:11	17:22	17:11	16:59
	670	152.4	44.2	Abzweigung links Ri Tafers	16:12	17:24	17:12	17:00
	663	152.7	43.9	Tafers <i>Inseln 3x</i>	16:13	17:24	17:13	17:01
	650	153.5	43.1	Kreisel geradeaus	16:14	17:25	17:14	17:02
	651	153.6	43.0	Kreisel rechts, Thunstr., Ri Schwarzenburg <i>Insel 1x</i>	16:14	17:25	17:14	17:02
	693	157.4	39.2	St Antoni	16:20	17:32	17:20	17:07
	728	160.9	35.7	Heitenried	16:25	17:37	17:25	17:13
	755	161.3	35.3	Gasthof St. Michael PROBON Sprint	16:26	17:38	17:26	17:13
	662	163.7	32.9	<i>Steigung 11%</i>	16:28	17:41	17:28	17:16
	788	165.0	31.6	<i>Inseln 2x</i>	16:30	17:43	17:30	17:17
	794	165.6	31.0	Schwarzenburg	16:31	17:43	17:31	17:18
	795	165.9	30.7	Schwarzenburg - Zieldurchfahrt - Freiburgstr.	16:32	17:44	17:32	17:19
	797	166.0	30.6	Abzweigung rechts, Guggisbergstr. <i>Insel 1x</i>	16:32	17:44	17:32	17:19
	956	170.5	26.1	Riedstätt	16:38	17:51	17:38	17:25
	1024	172.0	24.6	Kalchstätten VAUDOISE ASSURANCES GPM	16:40	17:53	17:40	17:27
	1024	172.1	24.5	Abzweigung rechts	16:41	17:53	17:41	17:27
	982	172.6	24.0	<i>gefährliche Linkskurve</i>	16:41	17:54	17:41	17:28
	773	175.9	20.7	<i>Guggersbrücke</i>	16:44	17:57	17:44	17:31
	840	177.0	19.6	Zumholz	16:46	17:59	17:46	17:32
	867	177.4	19.2	Abzweigung rechts, Hauptstr. Ri Tafers	16:46	17:59	17:46	17:32
	815	180.5	16.1	Wengliswil	16:50	18:03	17:50	17:36
	755	182.3	14.3	Alterswil	16:52	18:05	17:52	17:38
	756	183.1	13.5	Hauptstr. PROBON Sprint	16:53	18:06	17:53	17:39
	761	183.3	13.3	Abzweigung rechts, Oberdorfstr., Ri Obermonten	16:53	18:07	17:53	17:39
	778	183.6	13.0	<i>schmale Strasse</i>	16:54	18:07	17:54	17:40
	832	185.7	10.9	Obermonten	16:57	18:11	17:57	17:43
	823	186.1	10.5	Abzweigung links Ri St. Antoni	16:58	18:11	17:58	17:43
	795	187.5	9.1	<i>gefährliche Linkskurve</i>	17:00	18:14	18:00	17:45
	730	188.3	8.3	St. Antoni	17:01	18:15	18:01	17:47
	716	188.5	8.1	Abzweigung rechts Ri Heitenried	17:01	18:15	18:01	17:47
	728	191.6	5.0	Heitenried	17:06	18:20	18:06	17:52
	755	192.0	4.6	Gasthof St. Michael	17:07	18:21	18:07	17:52
	662	194.4	2.2	<i>Steigung 11%</i>	17:10	18:24	18:10	17:55
	788	195.7	0.9	<i>Inseln 2x</i>	17:13	18:27	18:13	17:58
	794	196.3	0.3	Schwarzenburg	17:14	18:28	18:14	17:59
	795	196.6	0.0	Schwarzenburg - Ziel - Freiburgstr.	17:15	18:29	18:15	17:59